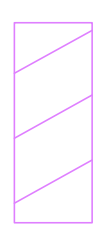
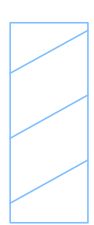
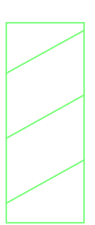









Legenda:

-  Van Uithoorn naar Kaag en Brassem: ca. 33948 m2
-  Van Nieuwkoop naar Kaag en Brassem: ca. 4280 m2
-  Van Nieuwkoop naar Uithoorn (zie ook blad 2)
-  Eigendom Gemeente Kaag en Brassem (ca 78 m2 volgens kad. tek., ca 101 m2 volgens AKR)
-  Eigendom Provincie Noord Holland (ca 2267 m2 volgens kad. tek., ca 2400 m2 volgens AKR)
-  Huidige Gemeentegrens Kaag en Brassem – Nieuwkoop
-  Huidige Gemeentegrens Uithoorn – Kaag en Brassem
-  Voorgestelde Nieuwe Gemeentegrens Kaag en Brassem – Nieuwkoop
-  Voorgestelde Nieuwe Gemeentegrens Kaag en Brassem – Uithoorn / Nieuwe Provinciegrens
-  Ongewijzigde Provinciegrens

GRENSWIJZIGING		Blad 1	
VOORGESTELDE WIJZIGING		Gemeenten Uithoorn, Kaag en Brassem, Nieuwkoop	
Provincies Noord-Holland, Zuid-Holland		BESTUURSDIENST UITHOORN	
Project: A.9	Uitvoerder: Wiering	Kadaster dienst: 010	Tekent: L-64-1-1
M. van Bink	Per: 01-01-2010	Uitsluitend: 1-2000	Uitsluitend: 1-2000
Lid 1		Lid 1	