

NIEUWKOOP

Meijepark

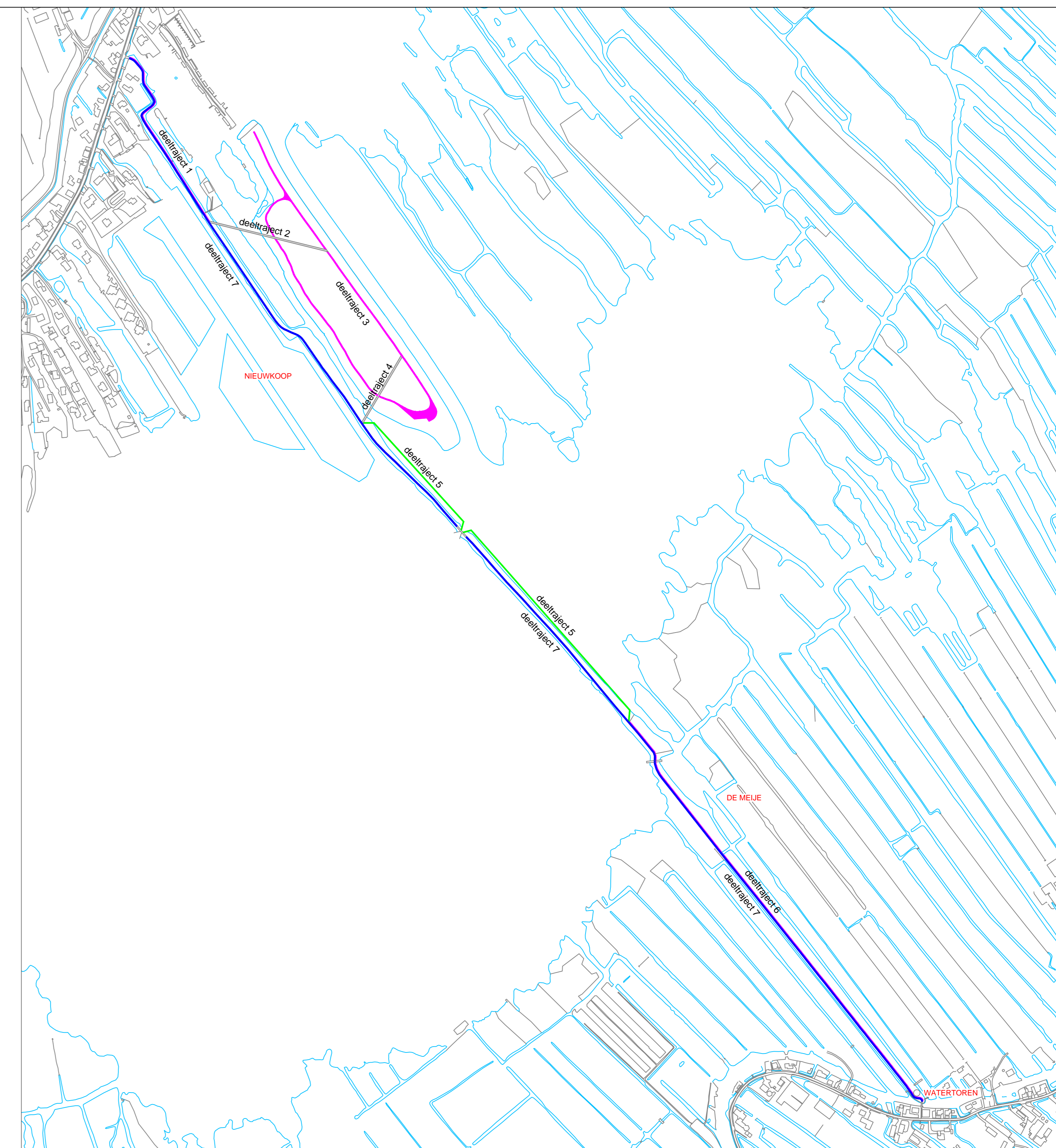
Zuidhoek

Noordeinderplas

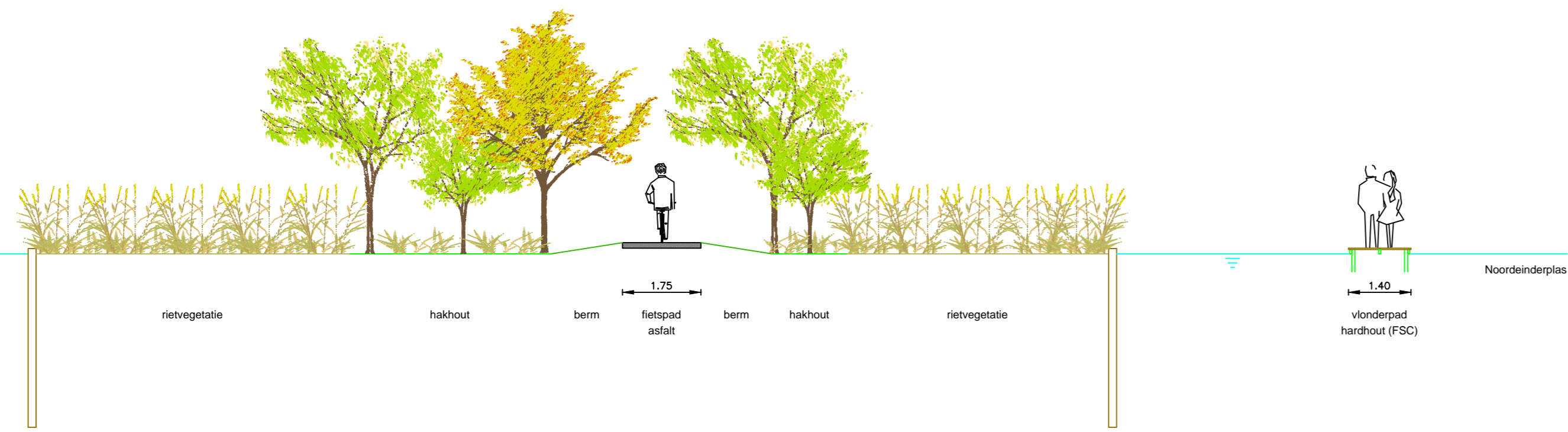
Zuideinderplas

Kwastebrug

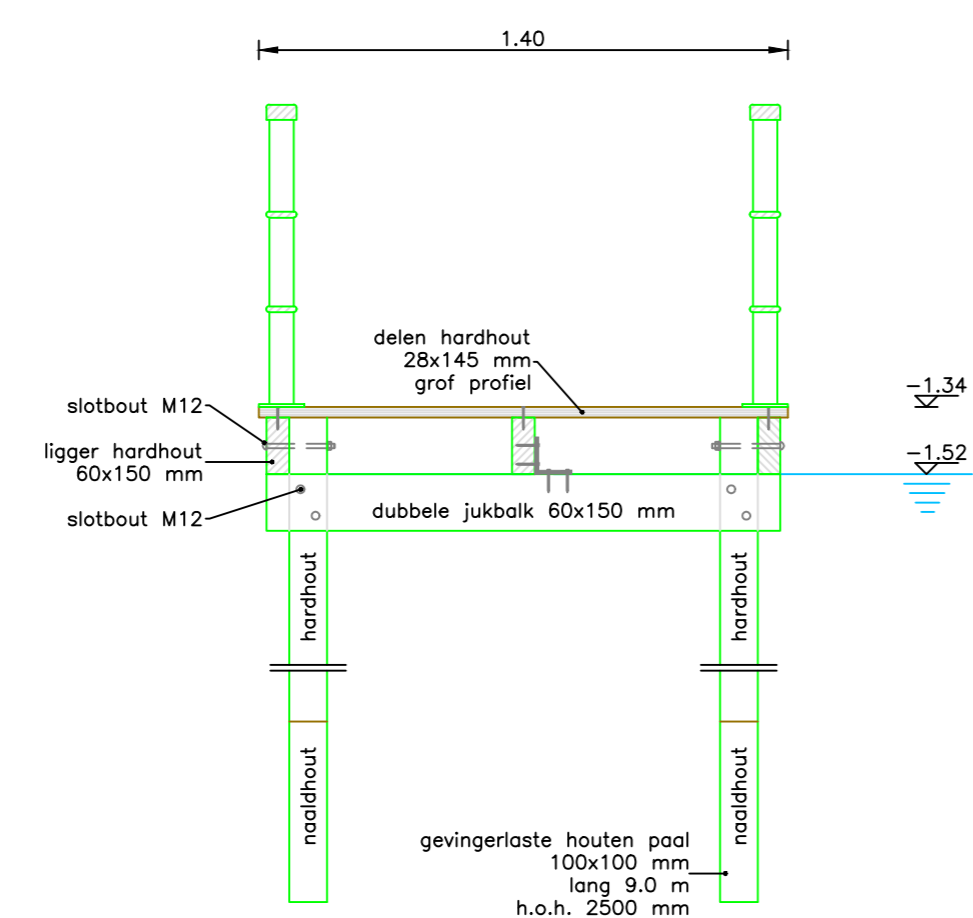
A
A



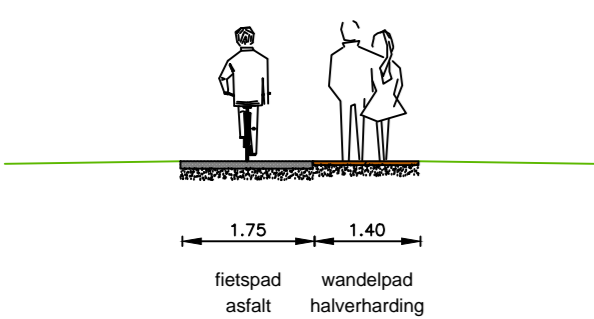
SITUATIE schaal 1:5000



schaal 1:100
TRAJECT OPEN WATER
DOORSNEDE A-A



schaal 1:20
VLONDERPAD IN OPEN WATER
DETAIL



schaal 1:100
TRAJECT OVERIG
DOORSNEDE B-B

- Renvooi:
- waterlijn
 - fietspad van asfalt
 - wandelpad in open water
 - wandelpad naast fietspad

gemeente Nieuwkoop
De Meije, Kortezer, Langenzer, Nieuwkoop, Nieuwen, Noorderde, Noorden
Noorder Dijk, Kortezer, Str. Aal, Traversierlaan, Oudesteer Venster, Zwanenvoer
Beheer Openbare Ruimte

Aardemaesweg 4
2485 CC Ter Aar
Postbus 1
2460 AA Ter Aar
Telefoon: 04-0712
Fax: 0122-074902
Internet: www.nieuwkoop.nl
E-mail: info@nieuwkoop.nl

Kern: Nieuwkoop		Wijk: Nieuwkoopse Plassen	
Project : Fiets- en wandelroute Meijepad	Onderwerp : Subsidieaanvraag	Gewijzigd : 1	Goedgekeurd :
Onderdeel : Voorlopig Ontwerp		2	
Getekend : R. de Rouij	Bestek : -	3	
Datum : 17-03-2015	Formaat : A0	4	
Status : Ontwerp	Schaal : 1:1000 e.a.	5	
		Tek.nr. : 9110126-01	

DE MEIJE

B
B